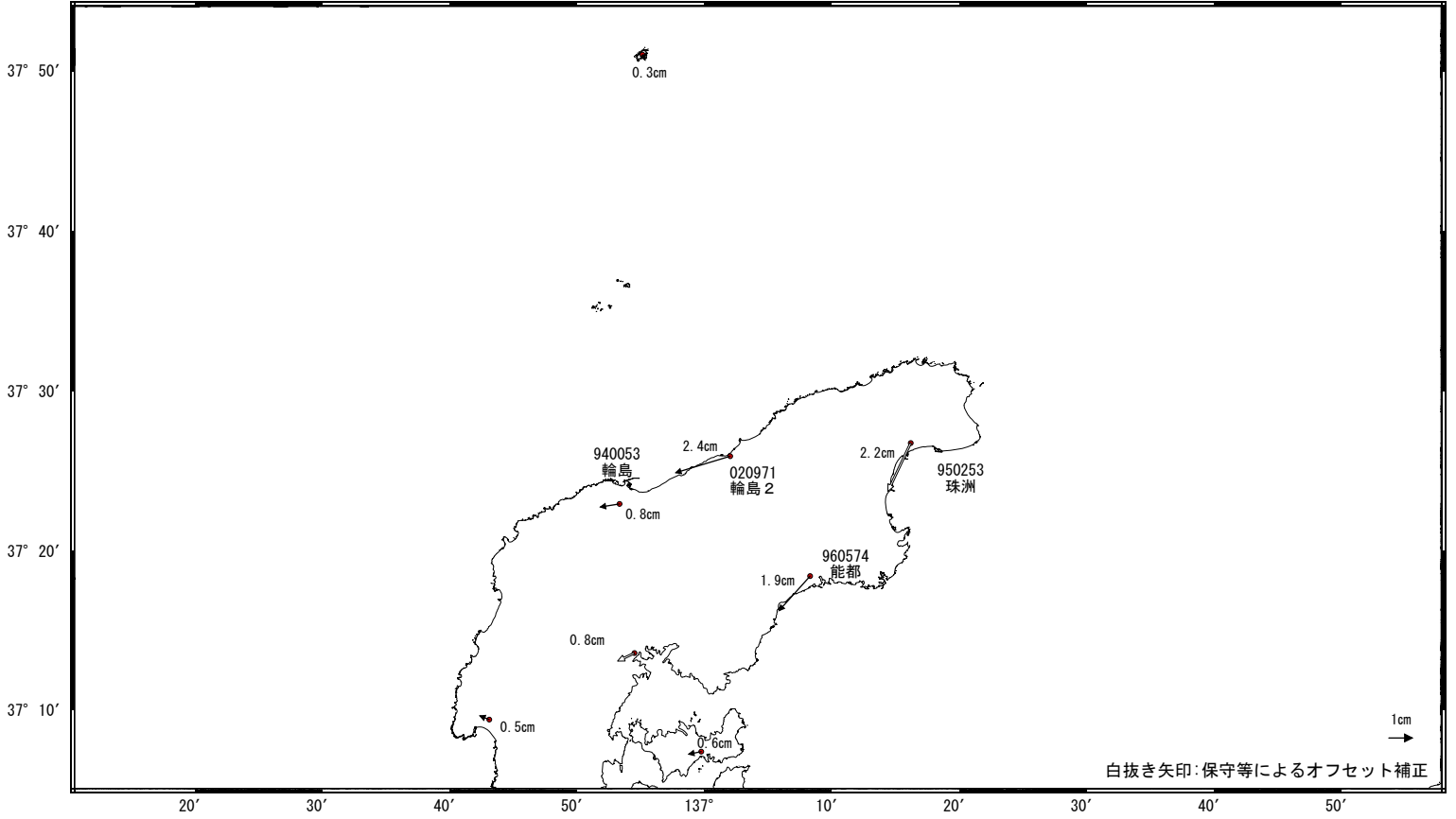


石川県能登地方の地殻変動（暫定）

ベクトル図（水平） （一次トレンド・年周成分・半年周成分除去後）

基準期間：2020-11-01～2020-11-07 [F5: 最終解]
比較期間：2023-09-17～2023-09-23 [R5: 速報解]

計算期間：2017-09-01～2020-09-01

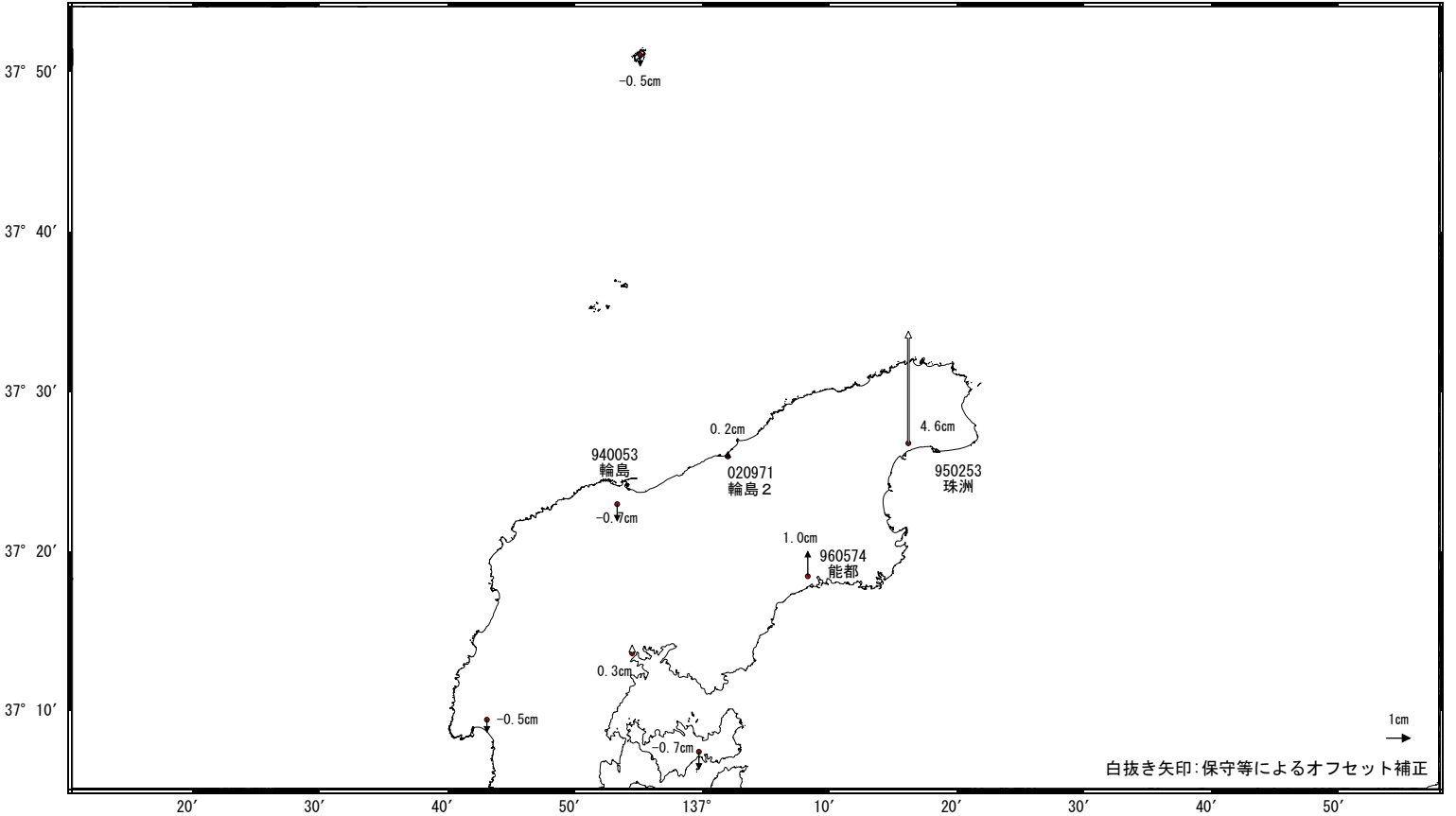


☆ 固定局: 白鳥 (950282)

ベクトル図（上下） （一次トレンド・年周成分・半年周成分除去後）

基準期間：2020-11-01～2020-11-07 [F5: 最終解]
比較期間：2023-09-17～2023-09-23 [R5: 速報解]

計算期間：2017-09-01～2020-09-01



☆ 固定局: 白鳥 (950282)

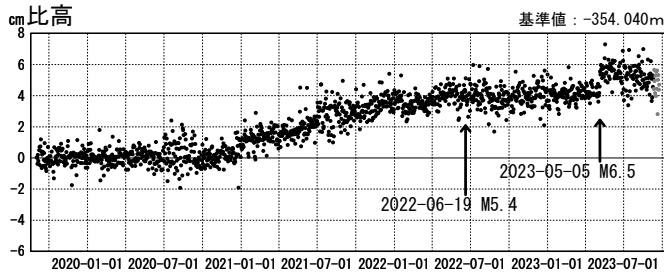
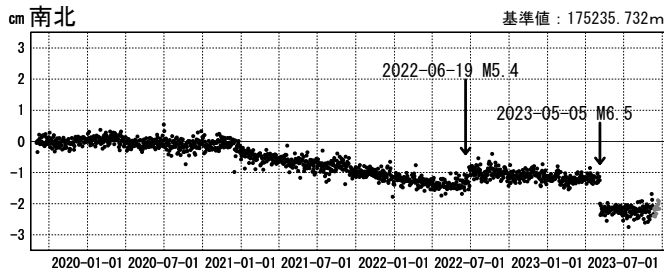
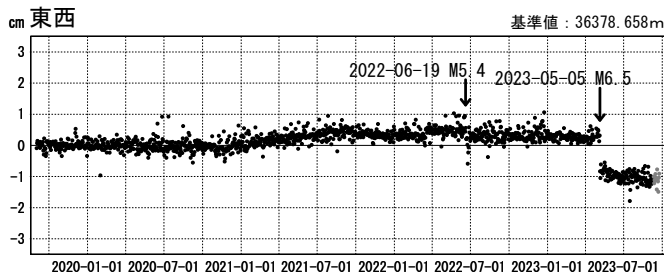
※電子基準点「珠洲」の位置が、地震（2022-06-19 M5.4）に伴いごくわずかに変化した可能性がある。

石川県能登地方の地殻変動（暫定）

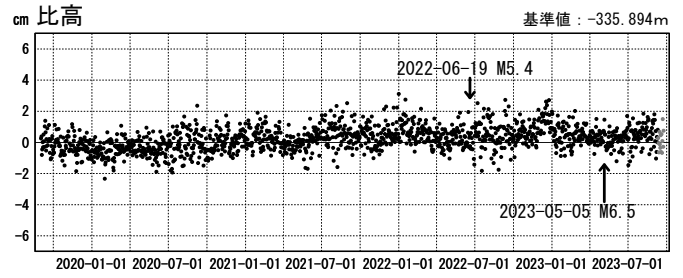
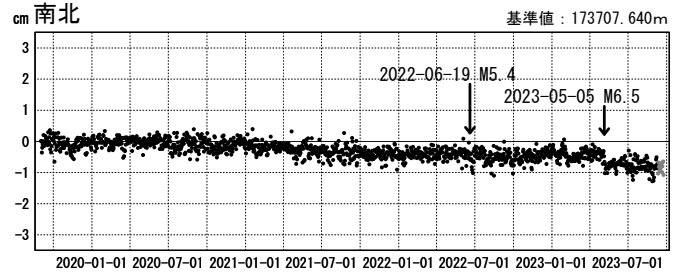
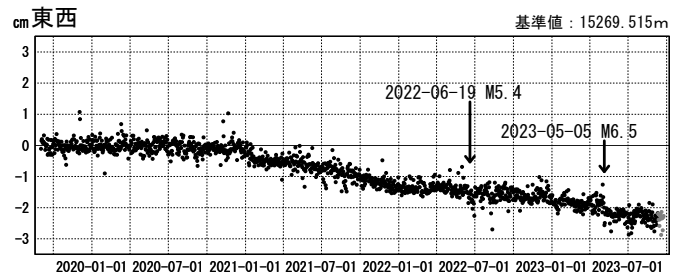
成分変化グラフ（一次トレンド・年周成分・半年周成分除去後）

期間：2019-09-01～2023-09-23 JST 計算期間：2017-09-01～2020-09-01

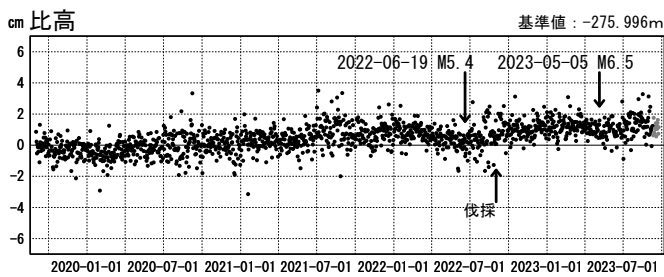
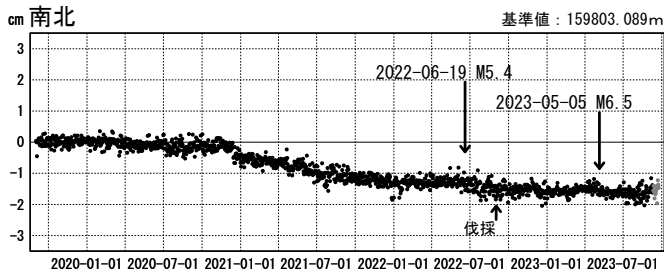
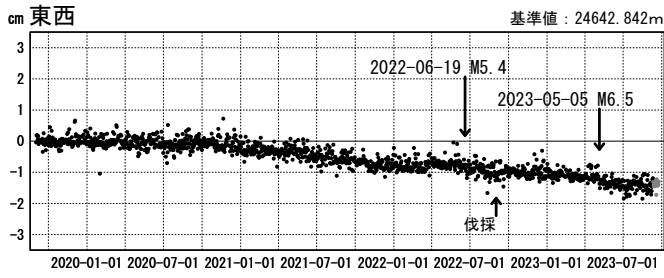
(1) 白鳥 (950282) → 珠洲 (950253)



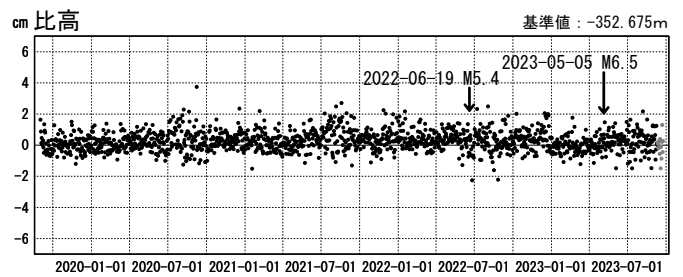
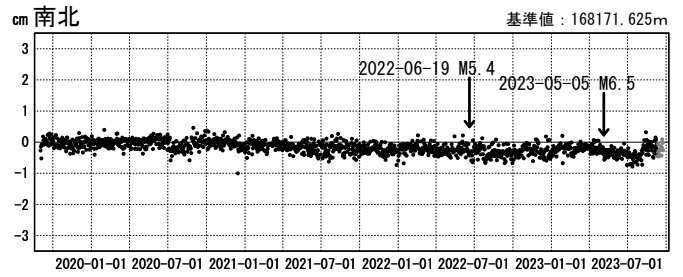
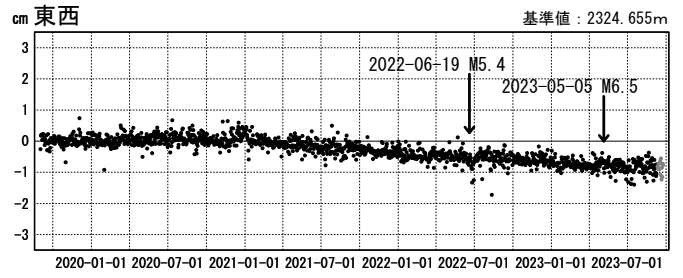
(2) 白鳥 (950282) → 輪島 2 (020971)



(3) 白鳥 (950282) → 能都 (960574)



(4) 白鳥 (950282) → 輪島 (940053)



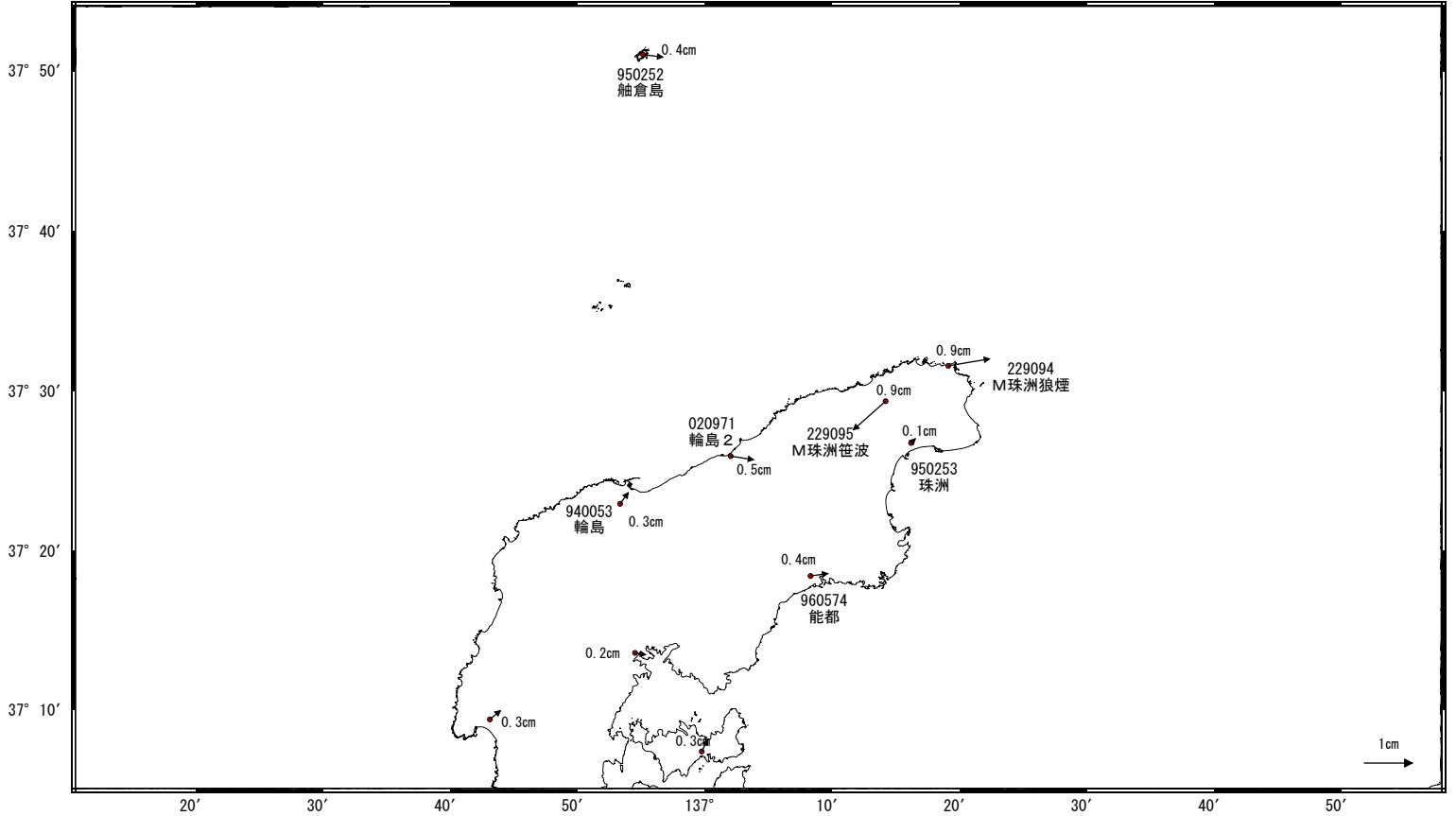
●---[F5:最終解] ●---[R5:速報解]

※電子基準点「珠洲」の位置が、地震（2022-06-19 M5.4）に伴いごくわずかに変化した可能性がある。

石川県能登地方の地震(2023年5月5日)後の観測データ(暫定)

ベクトル図(水平)

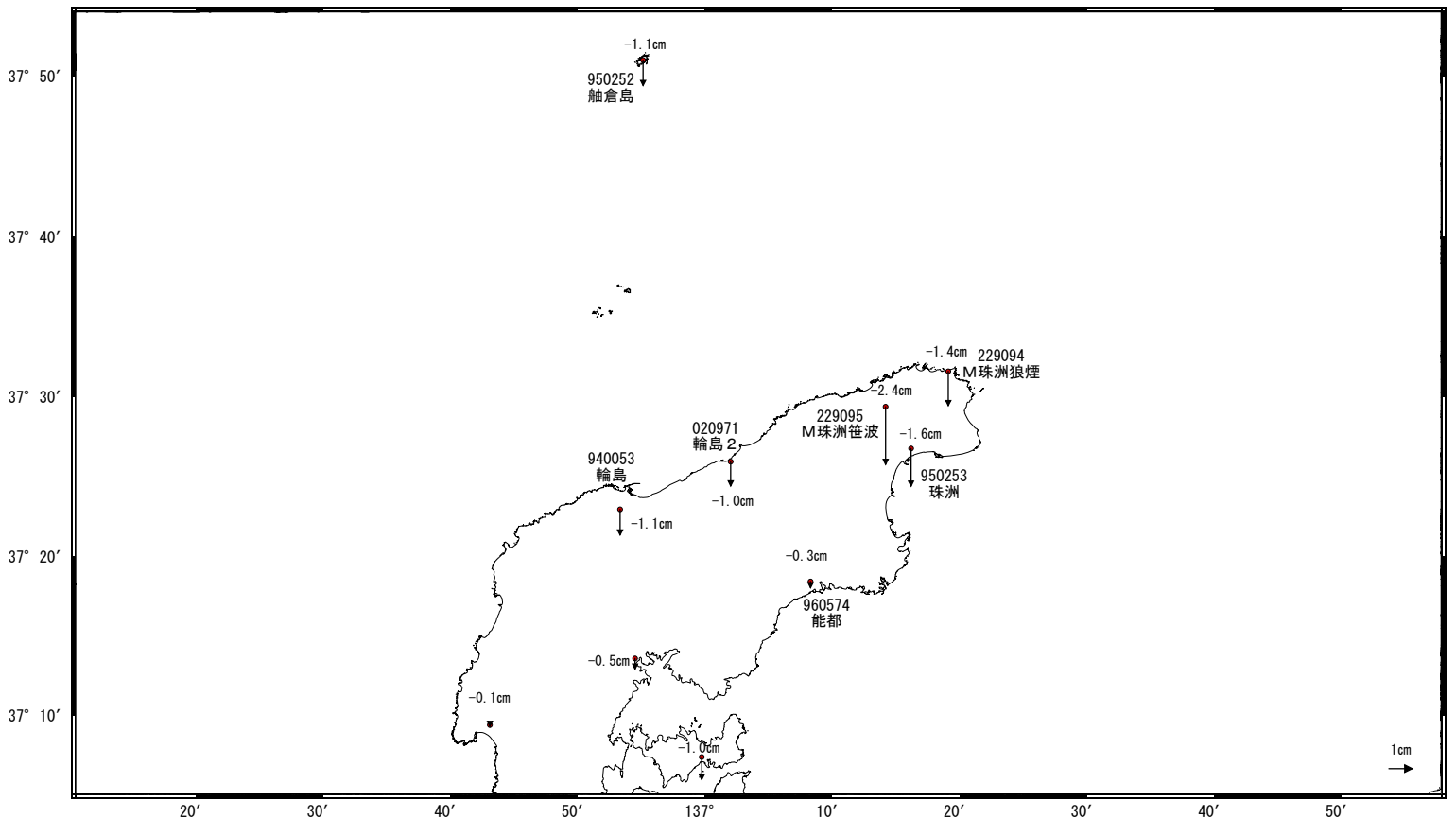
基準期間: 2023-05-07~2023-05-09 [F5: 最終解]
比較期間: 2023-09-17~2023-09-23 [R5: 速報解]



☆ 固定局: 小松 (950255)

ベクトル図(上下)

基準期間: 2023-05-07~2023-05-09 [F5: 最終解]
比較期間: 2023-09-17~2023-09-23 [R5: 速報解]

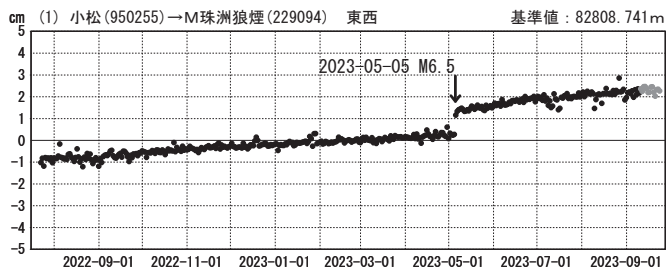


☆ 固定局: 小松 (950255)

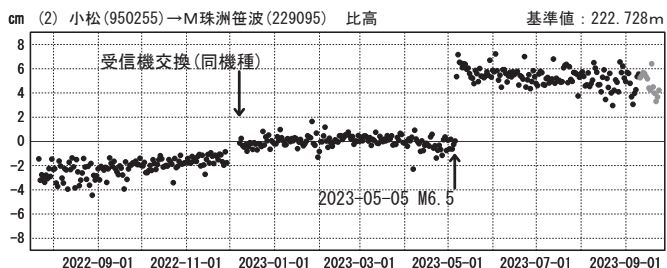
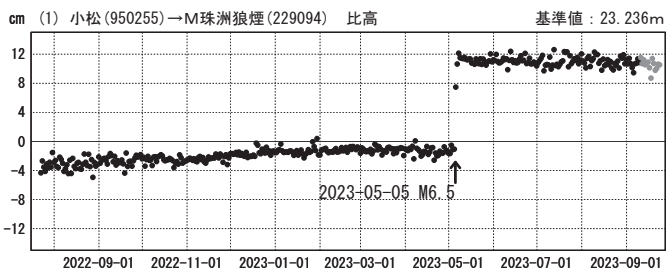
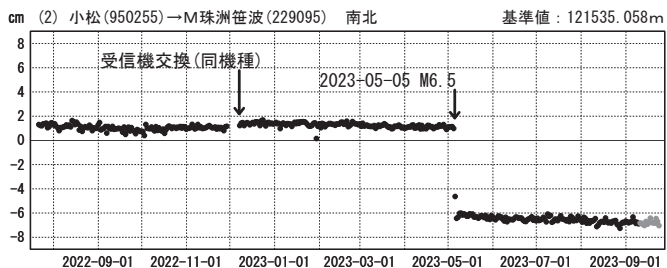
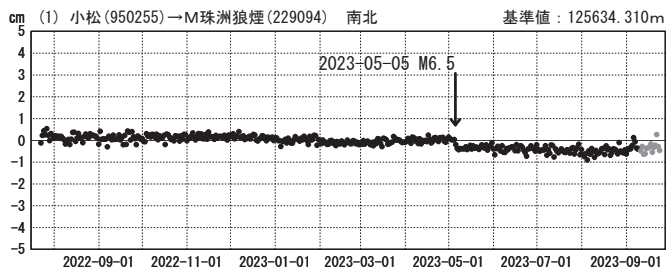
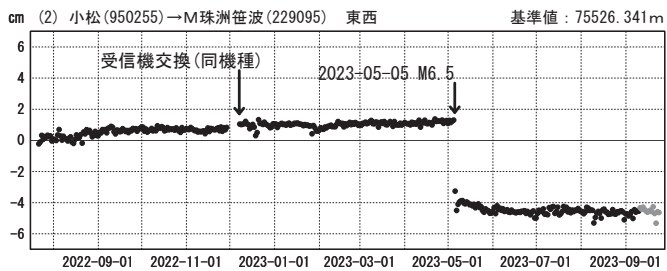
石川県能登地方の地殻変動（暫定）

成分変化グラフ

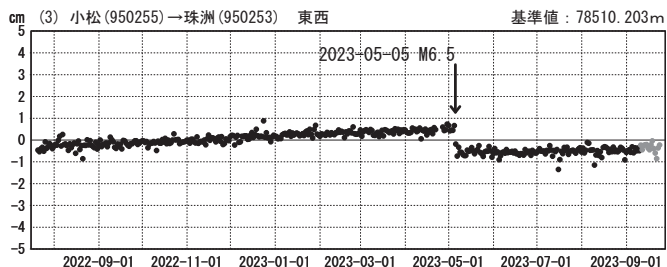
期間：2022-07-20～2023-09-23 JST



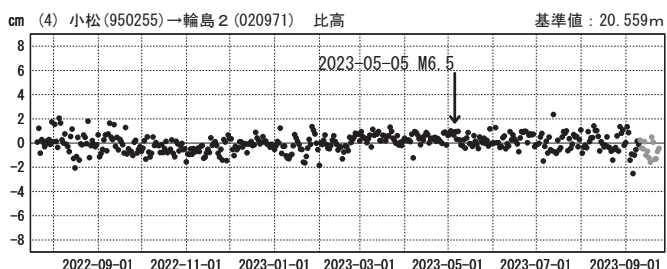
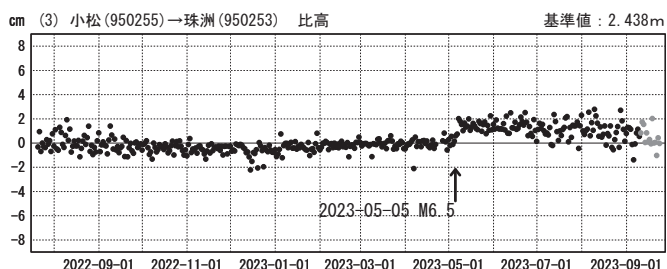
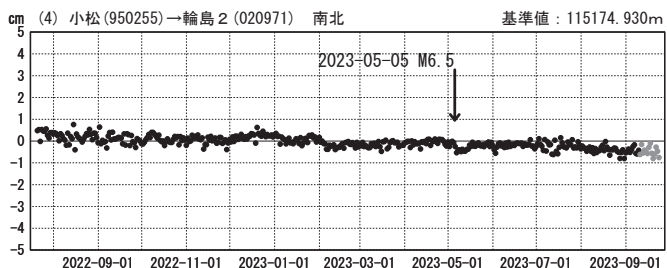
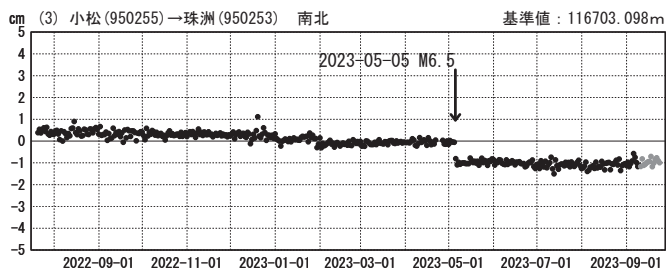
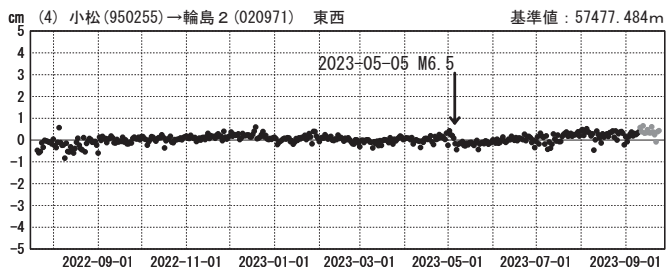
期間：2022-07-20～2023-09-23 JST



期間：2022-07-20～2023-09-23 JST



期間：2022-07-20～2023-09-23 JST

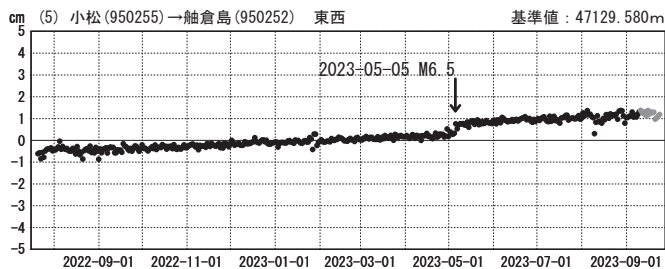


●---[F5:最終解] ●---[R5:速報解]

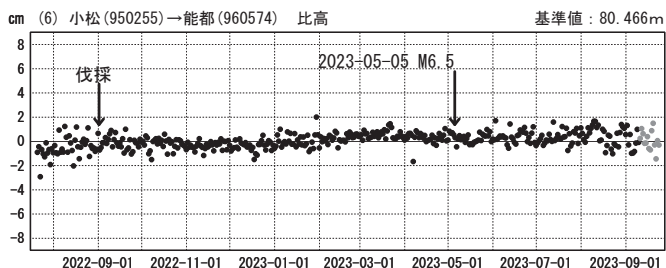
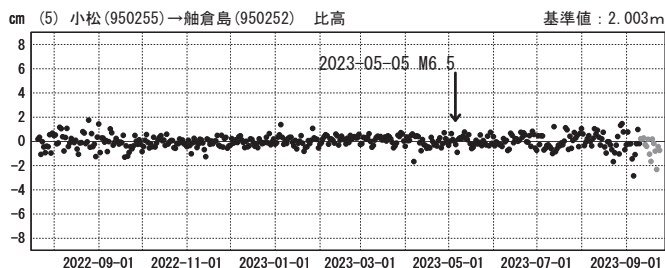
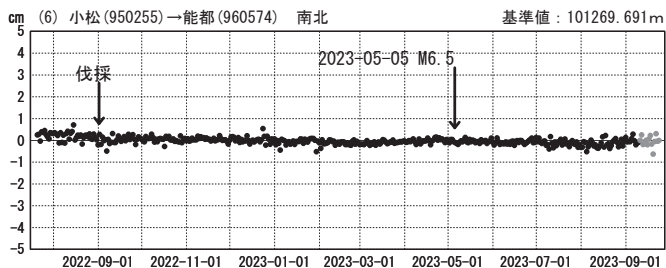
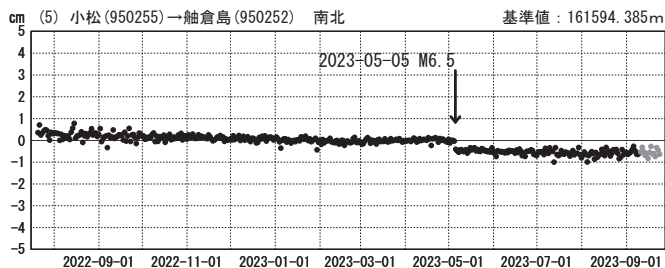
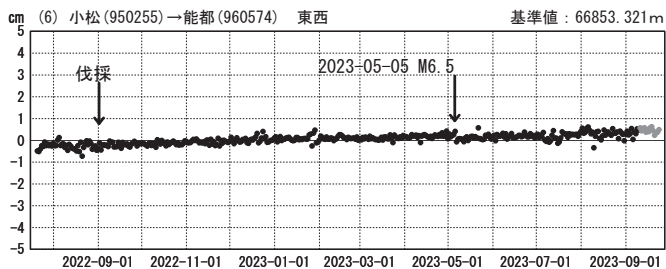
石川県能登地方の地殻変動（暫定）

成分変化グラフ

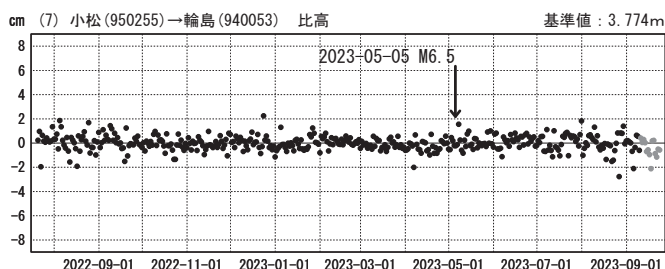
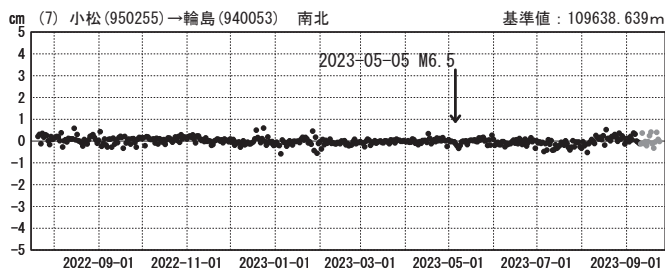
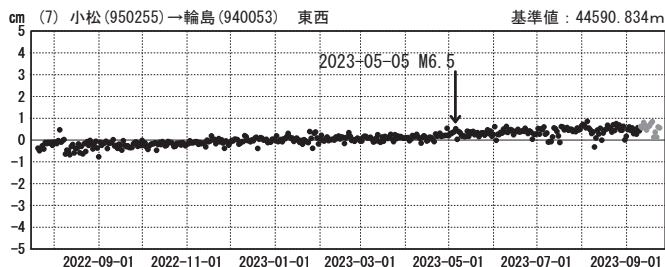
期間：2022-07-20～2023-09-23 JST



期間：2022-07-20～2023-09-23 JST



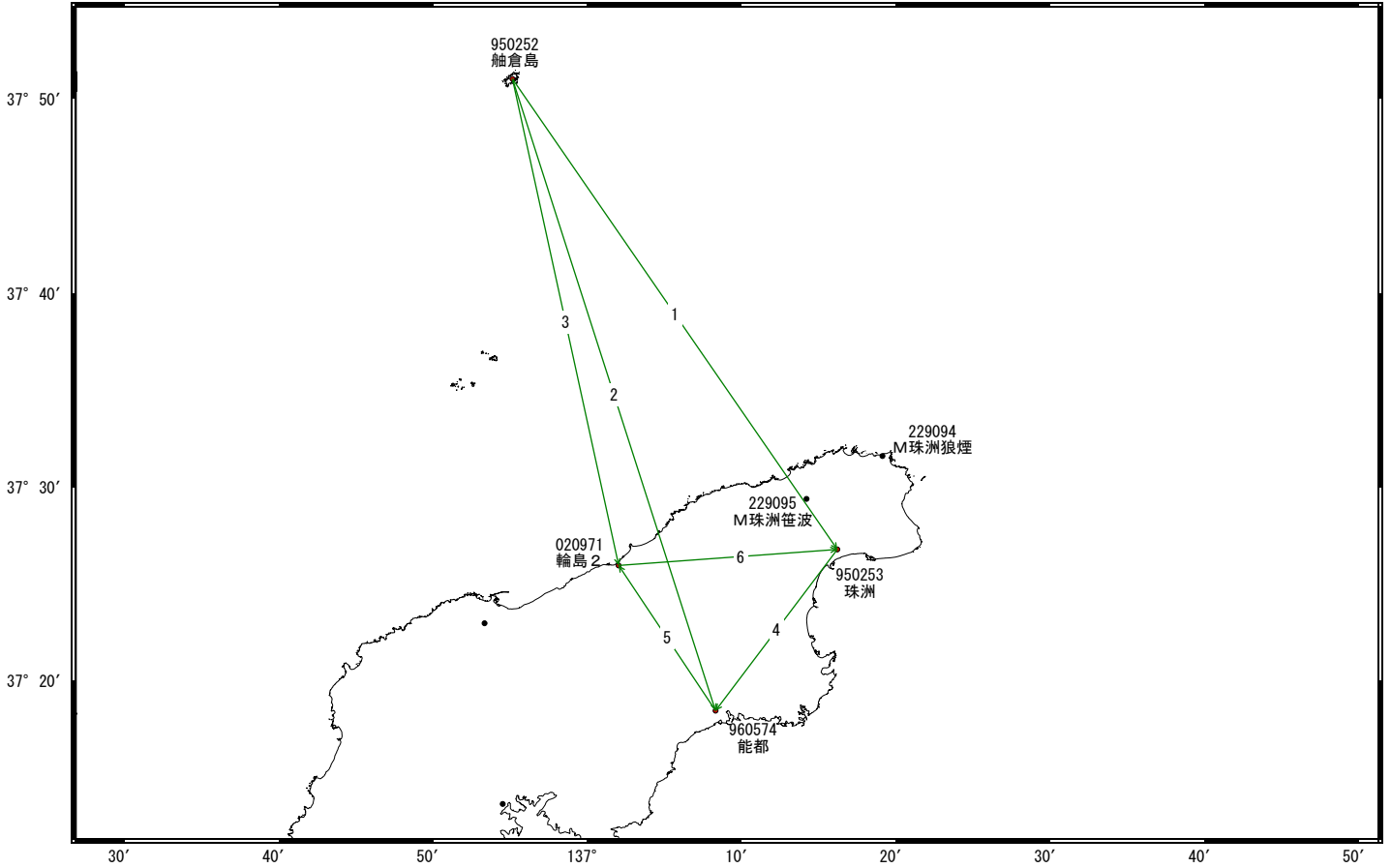
期間：2022-07-20～2023-09-23 JST



●---[F5:最終解] ●---[R5:速報解]

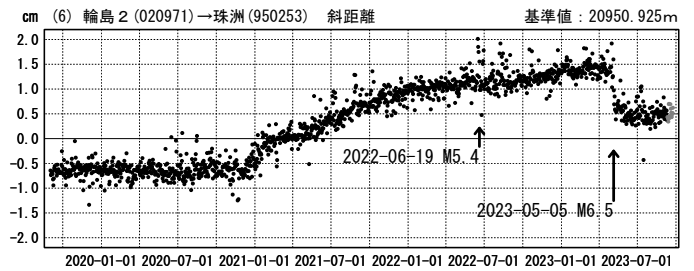
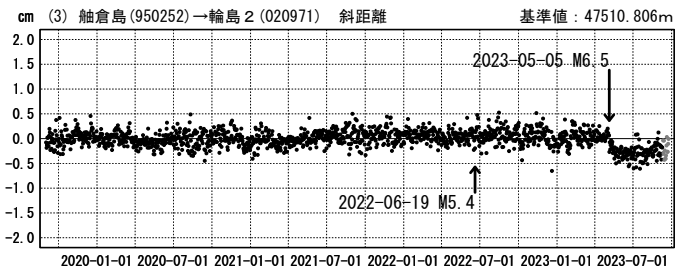
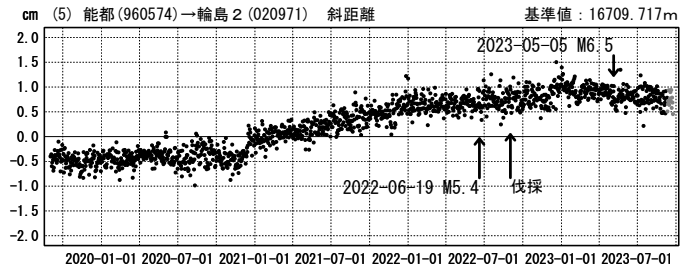
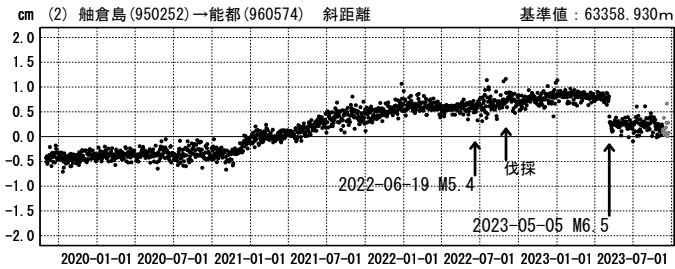
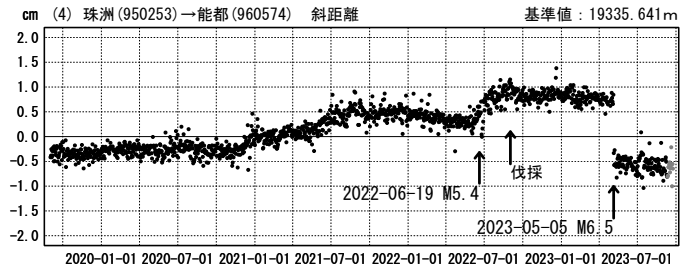
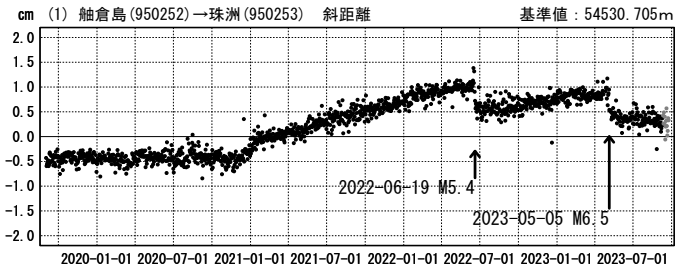
石川県能登地方の地殻変動（暫定）

基線図



基線変化グラフ（一次トレンド・年周成分・半年周成分除去後）

期間：2019-09-01～2023-09-23 JST 計算期間：2017-09-01～2020-09-01



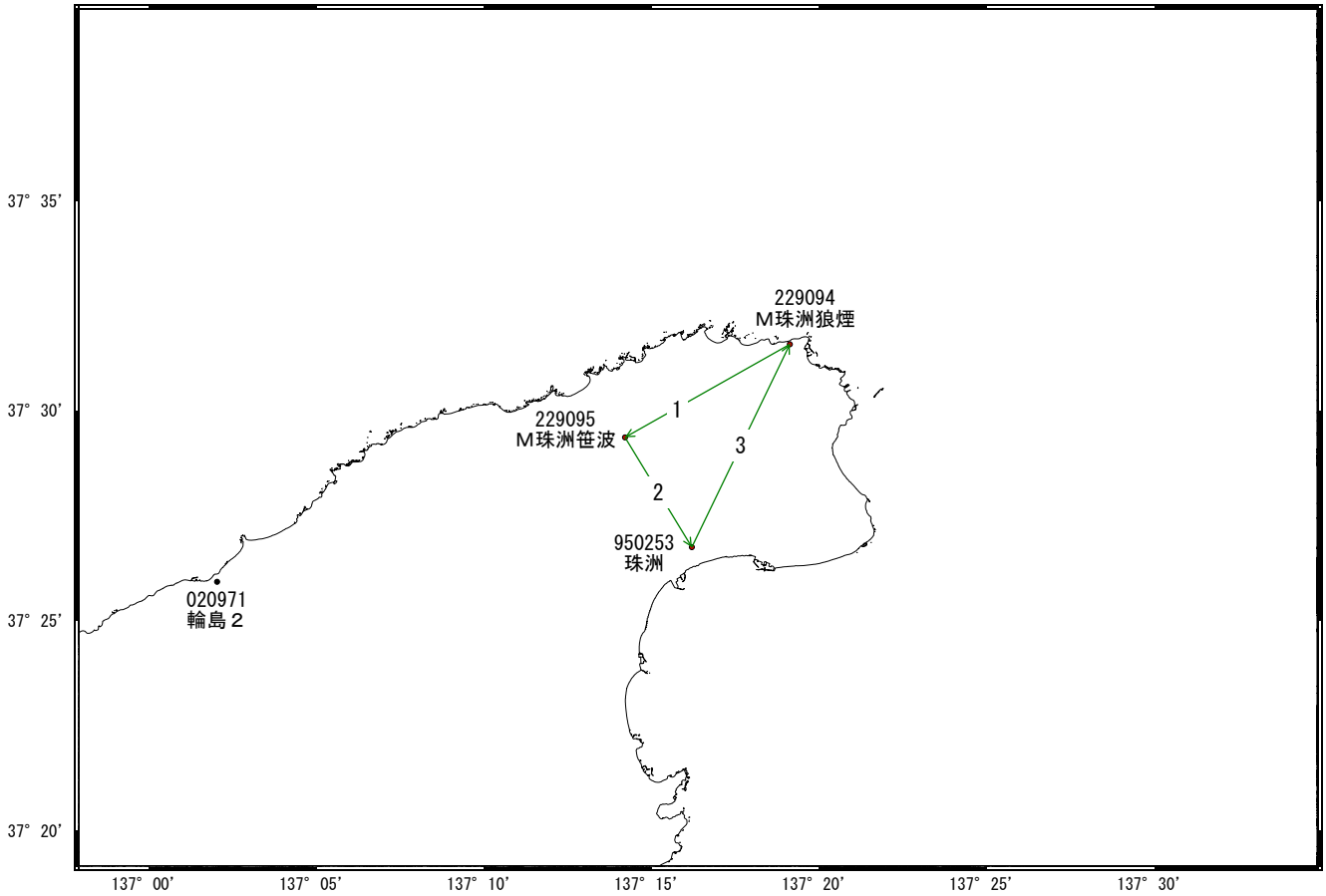
●—[F5:最終解] ●—[R5:速報解]

※電子基準点「珠洲」の位置が、地震（2022-06-19 M5.4）に伴いごくわずかに変化した可能性がある。

石川県能登地方の地殻変動（暫定）

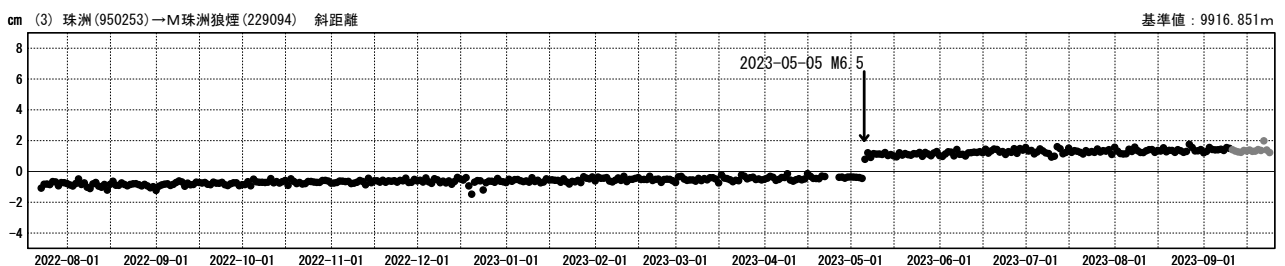
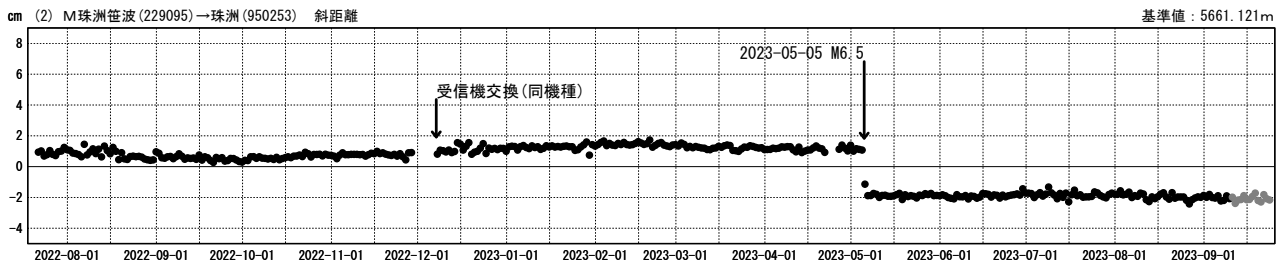
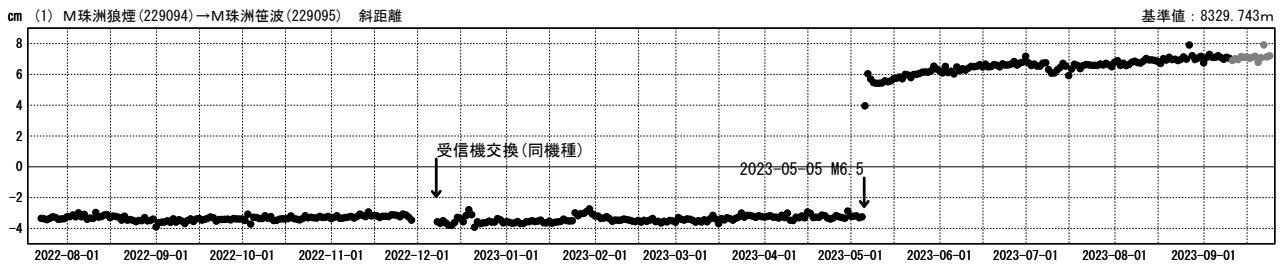
— 可搬型GNSS連続観測装置（REGMOS）による観測結果 —

基線図



基線変化グラフ

期間：2022-07-20～2023-09-23 JST



●— [F5:最終解] ●— [R5:速報解]